

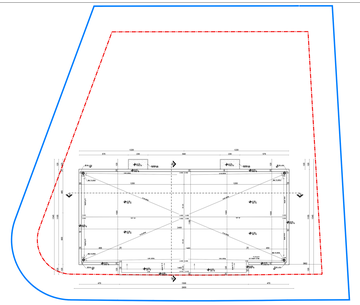

תכנית גגות
קנ"מ 1:100

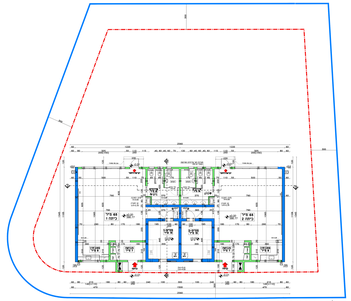

תכנית קומת קרקע
קנ"מ 1:100

חתך א-א
קנ"מ 1:100

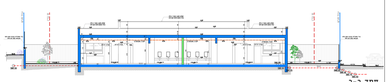

חתך ב-ב
קנ"מ 1:100

חזית צפונית
קנ"מ 1:100

חזית מזרחית
קנ"מ 1:100

חזית דרומית
קנ"מ 1:100

חזית מערבית
קנ"מ 1:100

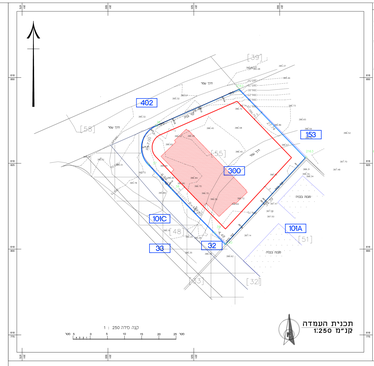

מדידה לצרכים תכנון

מס'	תאריך	מהות המדידה	מבצע	מס' מדידה
01	2015	מדידה מקדימה	מודד מורשה	1

מדידה מקדימה

מערכת קואורדינטות ישראל חדשה
מערכת גבהים ארצית - רשת הגבהים
מרחק מקסימלי בין נק' לנק' 1.0000 מ'

מס' נק'	X	Y	H
26	201514.05	618636.06	
27	201514.41	618636.38	
28	201516.44	618617.58	
29	201515.15	618604.75	
241	201538.21	618644.48	
242	201538.21	618644.48	
243	201537.64	618625.85	

הצהרת המודד

אני מאשר/ת כי הנני מודד/ת מוסמך/ת בתחום מדידות, ולי רישיון מספר 1000 מ"ר מס' 1 מדידות מוסמכות שנתן לי מנהל מקרקעי ישראל, לבצע מדידות מסוג מדידה מקדימה. המדידה בוצעה בהתאם לרישיון לעיל, בהתאם לתקנות המדידות ובהתאם לנוהלי המנהל לביצוע מדידות.

שם המודד	מספר רישיון	חתימה

פרטי המודד בעל הרישיון

רוזנבוים מאיר בע"מ מודד ומהנדס
רח' הנגר 7 אלון יגאל, פתח תקוה
מיקוד 4914001
טלפון: 03-9200000 פקס: 03-9200000
דוא"ל: mozes@rosenbaum.co.il

מס' רישיון: 1000